



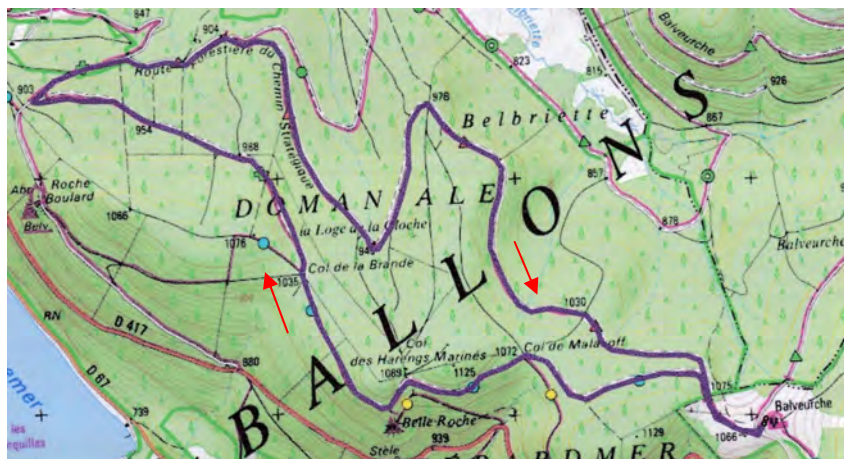
Club « RANDON' AIRE »

Adresse courrier : J.P. Vicherat
26 rue Ulysse Guinard
COUSANCES AUX BOIS
55500 COUSANCES LES TRICONVILLE
tel : 0329783601 - port : 0611455744
e.mail : randonaire@orange.fr

Marches N°: 368 et 369

SORTIE RAQUETTES VOSGES
*Samedi 24 janvier et
Dimanche 25 janvier 2015*

Comme l'année dernière, c'est à 17 que nous nous sommes retrouvés pour notre traditionnel week-end raquettes en terre vosgienne. Petite couche de neige mais de la neige fraîche à laquelle s'ajouteront cinq bon centimètres pendant l'après-midi. Après s'être installés à l'hôtel Balveurche et avoir pris un bon repas, nous laissons 3



Nous enchaînons trois cols: de Malakoff, des Harengs Marinés (nous n'avons rien senti) et de la Brande. Un seul échappé, Bernard, qui



à ce dernier col part sur la gauche au lieu d'aller à droite. Comme d'habitude, après avoir été



alerté par téléphone, il fera 1/2 tour et nous rejoindra à la cote 903. Après une pause ravitaillement nous partons sur la route forestière du Chemin Stratégique, longue montée en pente douce de

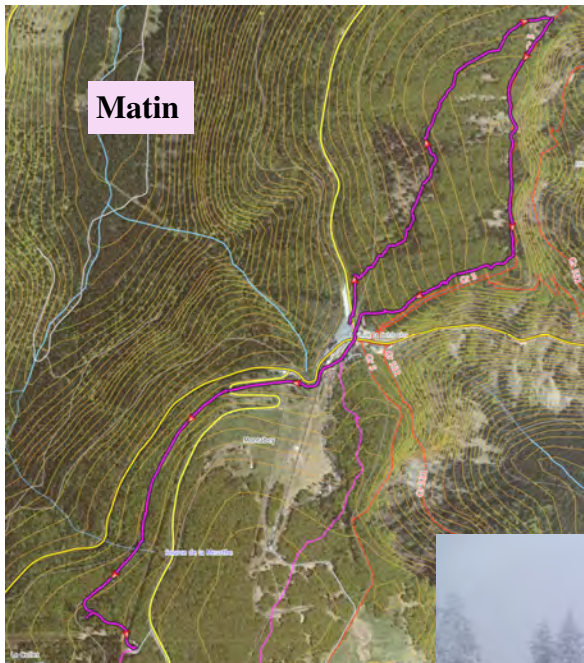


plus d'une heure. Nous rentrons à l'hôtel en ordre dispersé à la nuit tombante. Belle bala-



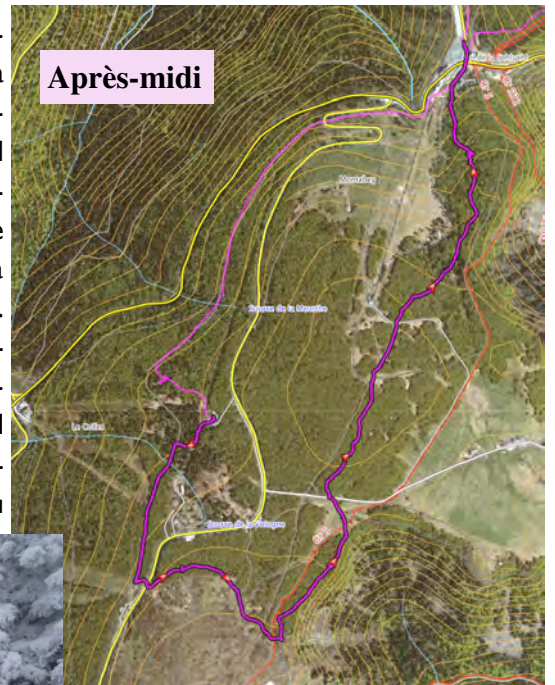
de, un peu éprouvante sous la neige par -3° , 10, 5 Km, 300 mètres de montée .

Douche et rendez-vous dans la chambre 6 pour fêter l'anniversaire d' Annick : champagne et vin d'épine pour arroser ses 61 printemps. Nous terminons la journée par un repas « léger »: Quiche lorraine, fumé, tofaille, fromage et charlotte aux myrtilles.



Matin

Le lendemain matin à 9 heures nous arrivons au col de la Schlucht, lieu de rendez-vous. Je reçois un coup de fil de Laurent Cahon, il m'annonce que Doug est bloqué au refuge. Il a laissé les clés à l'intérieur de son fourgon. Nous ne serons prêts à partir qu'à 10 h.10. Pour changer nous partons cap au nord à travers la forêt vers les crêtes. Arrivés au dessus du



Après-midi

Baerenbach, nous faisons 1/2 tour et redescendons vers la Schlucht. Nous empruntons ensuite le chemin bien connu de l'ancien tram. Voilà plus de 2 heures que nous



Bon anniversaire Claudine !



marchons et Doug n'est toujours pas décidé à faire la pause vin chaud.

Elle arrivera juste avant l'ancien refuge des Amis de la Nature. A 13 h., nous y arrivons pour le repas : Tofaille, fumé, excellent munster fermier et tarte aux mirabelles. Claudine, avec 2 jours d'avance, arrose son anniversaire , 3 ans de plus qu'Annick. Nous rechaussons nos raquettes pour remonter vers les

Trois Fours

en traversant de magnifiques paysages enneigés. Nous terminons en redescendant vers la Schlucht, nous y arrivons à 16 h. 45. Un dernier café et nous rejoignons la Meuse.

Pas de précipitations, ciel gris, -1° en moyenne, 5,6 Km le matin pour 256 mètres de dénivelée et 4,1 Km pour 216 mètres de dénivelée l'après-midi. Soit environ 4 h.30 de marche.

Excellent week-end, qui je crois, a plu à tous. Rendez-vous en 2016 !!!!!

